SEZ. 3-4
Interferenza con linea ACDA Acquedotto
su strada in terra
Scala 1:100

SEZIONE LONGITUDINALE

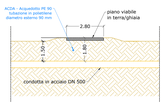

SEZIONE TRASVERSALE - posa con scavo a cielo aperto

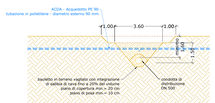

SEZ. 4-5 - Via Chiusa Pesio
Interferenza con linea ACDA Acquedotto
su strada asfaltata (attraversamento con trivellazione)
Scala 1:100

SEZIONE TRASVERSALE

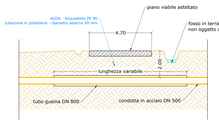

SEZIONE LONGITUDINALE

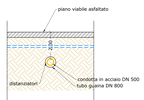

SEZ. 12-13
Interferenza con linea ACDA Acquedotto
posa in terreno coltivo
Scala 1:100

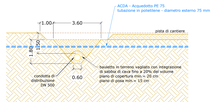

SEZ. 15-15a
Interferenza con linea ACDA Acquedotto
posa in terreno coltivo
Scala 1:100

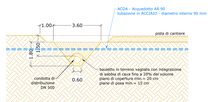

SEZ. 30-31
Interferenza con linea ACDA Acquedotto
su strada asfaltata (attraversamento con trivellazione)
e ripristino fosso in terra con tubazione in cls
Scala 1:100

SEZIONE TRASVERSALE

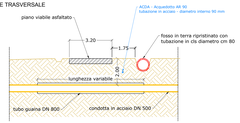

SEZIONE LONGITUDINALE

SEZ. 17-1
Attraversamento canali
Scala 1:50

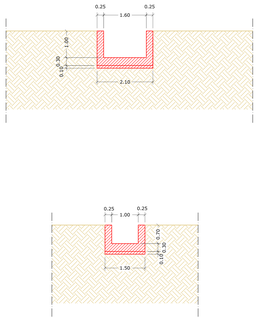

SEZ. 12-24
Interferenza con linea ACDA Acquedotto

su strada in terra (Sez. 12.1)
Scala 1:100

SEZIONE TRASVERSALE - posa con scavo a cielo aperto

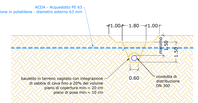

SEZIONE LONGITUDINALE

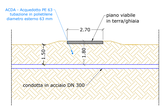

posa su terreno coltivo (Sez. 12.2 e 12.3)
Scala 1:100

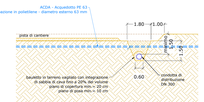

su strada in terra (Sez. 12.4)
Scala 1:100

SEZIONE TRASVERSALE - posa con scavo a cielo aperto

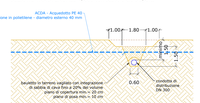

SEZIONE LONGITUDINALE

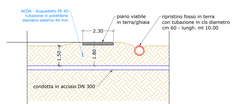

STUDIO PD s.r.l. - società di ingegneria
C.so Vigredi 5 - 15011 Acqui Terme (AL) - P.I.: 01377640061

Contatti:
Tel.: 0144/323777
Fax: 0144/324557
email: info@studio-pd.it

PROGETTAZIONE E CONSULENZA
Ingegneria
Architettura
Energia e Servizi

Regione Piemonte	**Provincia di Cuneo**
CONSORZIO D'IRRIGAZIONE BEALERA MAESTRA - DESTRA STURA con sede in Via Roma, 101 - Bene Vagienna (CN)	
PSRN 2014-2020 - TIPOLOGIA DI OPERAZIONE 4.3.1 INVESTIMENTI IN INFRASTRUTTURE IRRIGUE	
PROGETTO ESECUTIVO	**1° LOTTO FUNZIONALE** DELLE OPERE DI RAZIONALIZZAZIONE, RIORGANIZZAZIONE E RISTRUTTURAZIONE DEGLI IMPIANTI IRRIGUI - COMPRENSORI DI CASTELLETTO STURA E MONTANERA
OGGETTO	**INTERFERENZE CONDOTTE DISTRIBUZIONE MONTANERA - PARTICOLARI**
I TECNICI:	**ELABORATO: 04.03.02** **SCALE:** 1:100 - 1:50 **DATA 1° LOTTO:** giugno 2017

SEZ. 6-7 - Attraversamento Strada Provinciale SP215 (con trivellazione)
Interferenza con linea ACDA Acquedotto
e ripristino fosso in terra con tubazione in cls - diametro 60
Scala 1:100

SEZIONE TRASVERSALE SP - stato di fatto

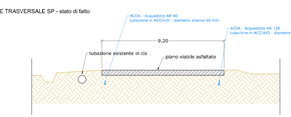

SEZIONE TRASVERSALE SP - progetto

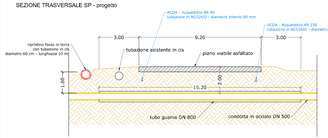

SEZIONE LONGITUDINALE SP - progetto

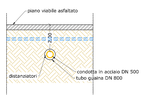

SEZ. 15-15a - Attraversamento Strada Provinciale SP215 (con trivellazione)
Interferenza con linea ACDA Acquedotto
Scala 1:100

SEZIONE TRASVERSALE SP - stato di fatto

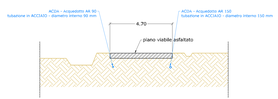

SEZIONE TRASVERSALE SP - progetto

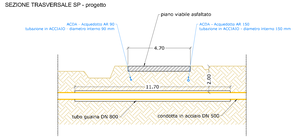

SEZIONE LONGITUDINALE SP - progetto

SEZ. 5-6 - SEZ. 6-7 - SEZ. 7-9 - SEZ. 13-14

SEZIONE LONGITUDINALE
per ripristino fossato in terra con tubazione in cemento
diametro 60 cm.
scala 1:50

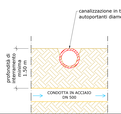

SEZ. 30 - SEZ. 17-1

SEZIONE LONGITUDINALE
per ripristino fossato in terra con tubazione in cemento
diametro 80 cm.
scala 1:50

SEZ. 12-24

SEZIONE LONGITUDINALE
per ripristino fossato in terra con tubazione in cemento
diametro 60 cm.
scala 1:50

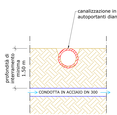

SEZ. 5-6 - SEZ. 15-15a

SEZIONE LONGITUDINALE
per ripristino fossato in terra canaletta in cls
sezione 60x40 cm.
scala 1:50

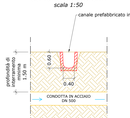

SEZ. 12-24

SEZIONE LONGITUDINALE
per ripristino fossato in terra canaletta in cls
sezione 60x40 cm.
scala 1:50



SEZ. 9-10 - SEZ. 10

SEZIONE LONGITUDINALE
per ripristino fossato in terra canaletta in cls
sezione 90x60 cm.
scala 1:50

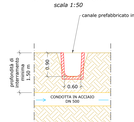

SEZ. 12-24
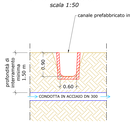
SEZIONE LONGITUDINALE
per ripristino fossato in terra canaletta in cls
sezione 90x60 cm.
scala 1:50